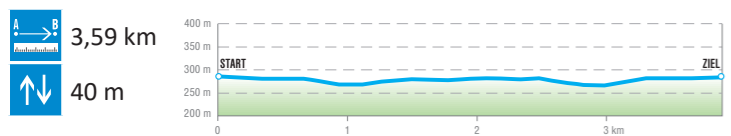


# 1 Parkrunde leicht

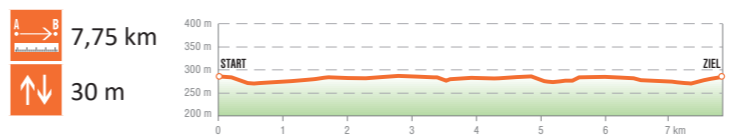


Streckenverlauf: Gestartet wird bei der Sporthalle, vorbei am Hort Hart; vor der Kürnberghalle angekommen, wendet man sich rechts und kommt an der Krabbelstube vorbei, zwischen dem Sportplatz der HTL Leonding und dem Sportplatz der Union Leonding führt uns der Weg vorbei an der Tennishalle in den idyllischen Stadtpark, der auf Schottwegen, nur durch kurze Asphaltpassagen unterbrochen, durchquert und umrundet wird. Anschließend geht es zurück zum Ausgangspunkt.

Eine kurze Runde, aber durch eine Steigung am Schluss nicht ohne.



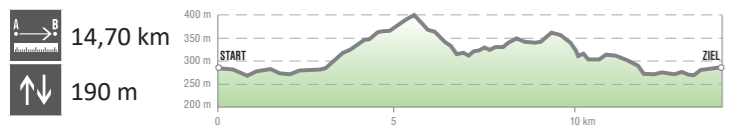
# 3 Staudacherrunde mittel



Start bei der Sporthalle vorbei am Schulzentrum Hart und der Kürnberghalle, über die Ortschaften Reith, Jetzing und Staudach. Weiter geht es an der Straßenbahnremise vorbei die Fellinger Straße nach oben Richtung Felling und dann zurück nach Reith zum Ausgangspunkt. Die Runde folgt den Spuren des ehemaligen Zehn-Meilen-Laufes durch Felder und Ortsteile mit dörflichem Charakter.



# 2 Zaubertalrunde schwer



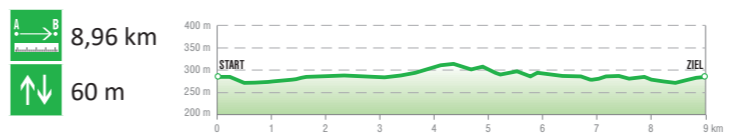
Start bei der Sporthalle, vorbei am Hort Hart; vor der Kürnberghalle angekommen, wendet man sich rechts und kommt an der Krabbelstube vorbei. Zwischen dem Sportplatz der HTL Leonding und dem Sportplatz der Union Leonding führt uns der Weg vorbei an der Tennishalle in das Leondinger Zentrum. Dann geht es am Stadtfriedhof vorbei, wo bei klaren Wetterbedingungen die Aussicht bis in die Alpen und in das untere Mühlviertel reicht. Man läuft die Burgstraße nach oben, welche in die Lugwiesstraße mündet, vorbei am Turm 12, der zu einem Wohnhaus umgebaut wurde.

Weiter geht es bergauf zum und rund um den Turm 13. Dieser Turm ist noch ursprünglich erhalten und bietet bei klarem Wetter einen herrlichen Ausblick ins Gebirge. Anschließend läuft man die Straße entlang und begibt sich nach rechts in ein Waldstück, über die Zaubertalstraße, vorbei an der Tagesheimstätte Holzheim-Zaubertal, dem Gasthaus Niederberger, über die Aichbergstraße, die Daffinger Straße, zum Turm 10. Anschließend kommt man am Turm 9 – Stadtmuseum Leonding vorbei. Es geht Richtung Buschenschank und Weinberger, über die Böcklinggasse, Gaumbergstraße, Nußböckstraße, Pilgramstraße nach Imberg, vorbei beim Mostbauern „Mayr z'Imberg“ einem Feldweg folgend Richtung WIBAU zur Gerstmayrstraße und von dort entlang des Sportplatzes und der Richterstraße nach Durchquerung des Stadtparks zurück zum Ausgangspunkt.

Eine durch die Länge und Topographie schwierige, aber landschaftlich schöne Runde mit herrlichen Ausblicken.



# 4 Kürnbergrunde mittel



Start bei der Sporthalle vorbei am Schulzentrum Hart und der Kürnberghalle. Man läuft nach Reith, über die Tattenbachstraße, bei der Firma Rosenbauer links in die Hofackerstraße nach Leonding. Weiter über die Dallinger Straße nach Bergham, über den Weinbergweg am ehemaligen Gasthaus Schoffpaur vorbei an den Ausläufern des Kürnbergs entlang nach Rufing und von dort über den Haltestellenweg, Jakob-Täubel-Weg, die Lagerhausstraße und Limesstraße zwischen Feldern wieder zurück nach Reith zum Ausgangspunkt.

Eine Runde, die hauptsächlich auf Güterwegen durch Felder und Wohngebiete sowie entlang des namensgebenden Kürnbergs durch abwechslungsreiche Natur führt.



## Lauf- und Walkingstrecken

## Information

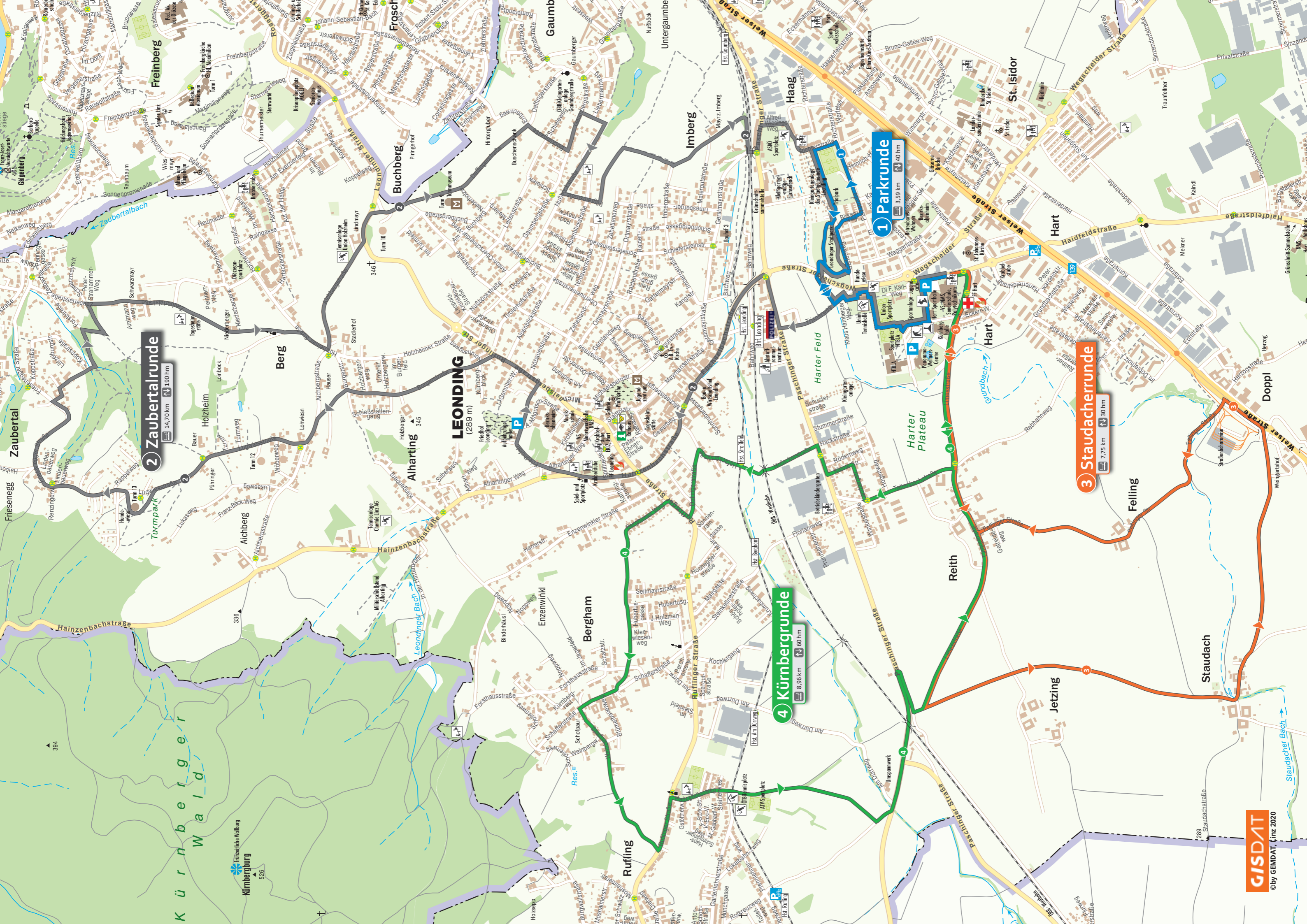
**Stadtgemeinde Leonding**  
 Bezirk Linz-Land, Oberösterreich  
 Stadtplatz 1, 4060 Leonding  
 ☎ +43 732 6878 - 0  
 🌐 www.leonding.at  
 ✉ rathaus@leonding.at

**Bürgerservice/ Telefonische Erreichbarkeit:**  
 Aktuelle Informationen erhalten Sie auf unserer Website:  
 ✉ rathaus@leonding.at

**Zahlen & Fakten:**

<b>Fläche:</b>	24,04 km <sup>2</sup>
<b>Einwohner:</b>	31.382 (1.12.2020, inkl. Nebenwohnsitze)
<b>Seehöhe:</b>	287 m (Stadtzentrum)

**Medieninhaber & Herausgeber:**  
 Stadtgemeinde Leonding, Stadtplatz 1, 4060 Leonding  
**Fotos:** Fotoklub Leonding; Titelfoto: Moena.at  
**Datenaufbereitung, Layout und Kartographie:**  
 GEMDAT OÖ GmbH & Co. KG; 4020 Linz, Schiffmannstraße 4, www.gemdat.at  
 Alle Angaben wurden mit größter Sorgfalt erhoben, erfolgen jedoch ohne Gewähr und erheben nicht Anspruch auf Vollständigkeit. Änderungen und Druckfehler vorbehalten. Nachdruck, auch auszugsweise, und Nachahmung sind ausdrücklich verboten.



**2 Zaubertalrunde**  
14,70 km  
190 hm

**1 Parkrunde**  
3,59 km  
40 hm

**3 Staudacherrunde**  
7,75 km  
30 hm

**4 Kürnbergrunde**  
8,96 km  
60 hm

**LEONDING**  
(289 m)

**Kürnbergwald**